İli	İSTANBUL
İlçesi	BAŞAKŞEHİR
Mah./Köy	MAHMUTBEY
Pafta No	F21c12c2a/2d
Ada No	2396
Parsel No	5

İstanbul Kadastro Müdürlüğü
3423-58 NOLU LİHKAB
APLİKASYON KROKİSİ

Fen Kayıt Defteri		Ücret alındısı/Döner Sermaye e-tahsilat	
Tarihi	No	Tarihi	No
07.02.2025	1	07.02.2025	56

Y ü z ö l ç ü m ü

Tapu Alanı	Yeni Hesap	Fark	Yanılma Sınırı
27492.95	27492.95	0.00	∓88.54

Kullanılan Yer Kontrol Noktaları	No	Y m	Y cm	X m	X cm

Kullanılan Yer Kontrol Noktaları	No	Y m	Y cm	X m	X cm

Aplikasyon Kontrolü (Kutupsal veya Koordinatla)

Kontrolde Kullanılan Yer Kontrol Noktaları (X) Işaretiyle Belirtilecektir.

Parsel Köşe Noktası Koordinatla kontrol Aplikasyon Parsel Köşe Nokta No	İki Apl.Farkı (cm)	Durulan Nokta	Bakılan Nokta	Yatay Açı	Yatay Uzunluk

Parsel Köşe Koordinatları ITRF96

NoktaNo	Y	X	NoktaNo	Y	X
1	402576.52	4554609.38	45	402547.95	4554512.47
2	402579.41	4554610.25	46	402547.40	4554515.52
3	402582.35	4554610.90	47	402546.54	4554518.49
4	402585.34	4554611.32	48	402545.38	4554521.36
5	402588.35	4554611.52	49	402543.92	4554524.09
6	402591.36	4554611.49	50	402542.20	4554526.66
7	402594.37	4554611.24	51	402540.22	4554529.04
8	402597.34	4554610.76	52	402538.00	4554531.20
9	402600.27	4554610.05	53	402535.73	4554533.48
10	402603.14	4554609.13	54	402533.66	4554535.94
11	402605.93	4554608.00	55	402531.78	4554538.55
12	402608.27	4554606.83	56	402530.12	4554541.30
13	402737.03	4554536.61	57	402528.69	4554544.18
14	402760.05	4554520.25	58	402527.49	4554547.17
15	402759.94	4554508.30	59	402526.54	4554550.24
16	402752.94	4554508.14	60	402525.83	4554553.38
17	402747.29	4554507.72	61	402525.38	4554556.57
18	402741.66	4554507.06	62	402525.19	4554559.78
19	402736.07	4554506.16	63	402525.26	4554562.99
20	402730.51	4554505.02	64	402525.58	4554566.19
21	402725.02	4554503.65	65	402526.16	4554569.36
22	402719.58	4554502.04	66	402527.00	4554572.46
23	402714.22	4554500.21	67	402528.08	4554575.49
24	402708.94	4554498.14	68	402529.40	4554578.43
25	402703.76	4554495.86	69	402530.95	4554581.25
26	402698.67	4554493.35	70	402532.72	4554583.93
27	402693.70	4554490.63	71	402534.70	4554586.46
28	402688.85	4554487.70	72	402536.88	4554588.83
29	402684.13	4554484.57	73	402540.49	4554592.03
30	402679.55	4554481.23	74	402543.10	4554593.91
31	402675.11	4554477.71	75	402545.85	4554595.58
32	402670.83	4554474.00	76	402548.73	4554597.02
33	402666.71	4554470.10	77	402551.28	4554597.97
34	402662.76	4554466.04	78	402553.31	4554598.76
35	402658.98	4554461.81	79	402555.33	4554599.57
36	402655.39	4554457.43	80	402557.34	4554600.41
37	402651.99	4554452.89	81	402559.34	4554601.28
38	402648.79	4554448.22	82	402561.33	4554602.16
39	402645.79	4554443.41	83	402563.31	4554603.07
40	402643.00	4554438.48	84	402565.27	4554604.01
41	402640.42	4554433.44	85	402567.23	4554604.97
42	402635.93	4554423.09	86	402569.17	4554605.95
43	402622.00	4554384.83	87	402571.10	4554606.96
44	402564.18	4554404.83	88	402573.02	4554607.99

Kutupsal Aplikasyon Ölçüleri

Durulan	Bakılan	Yatay Açı	Uzaklık

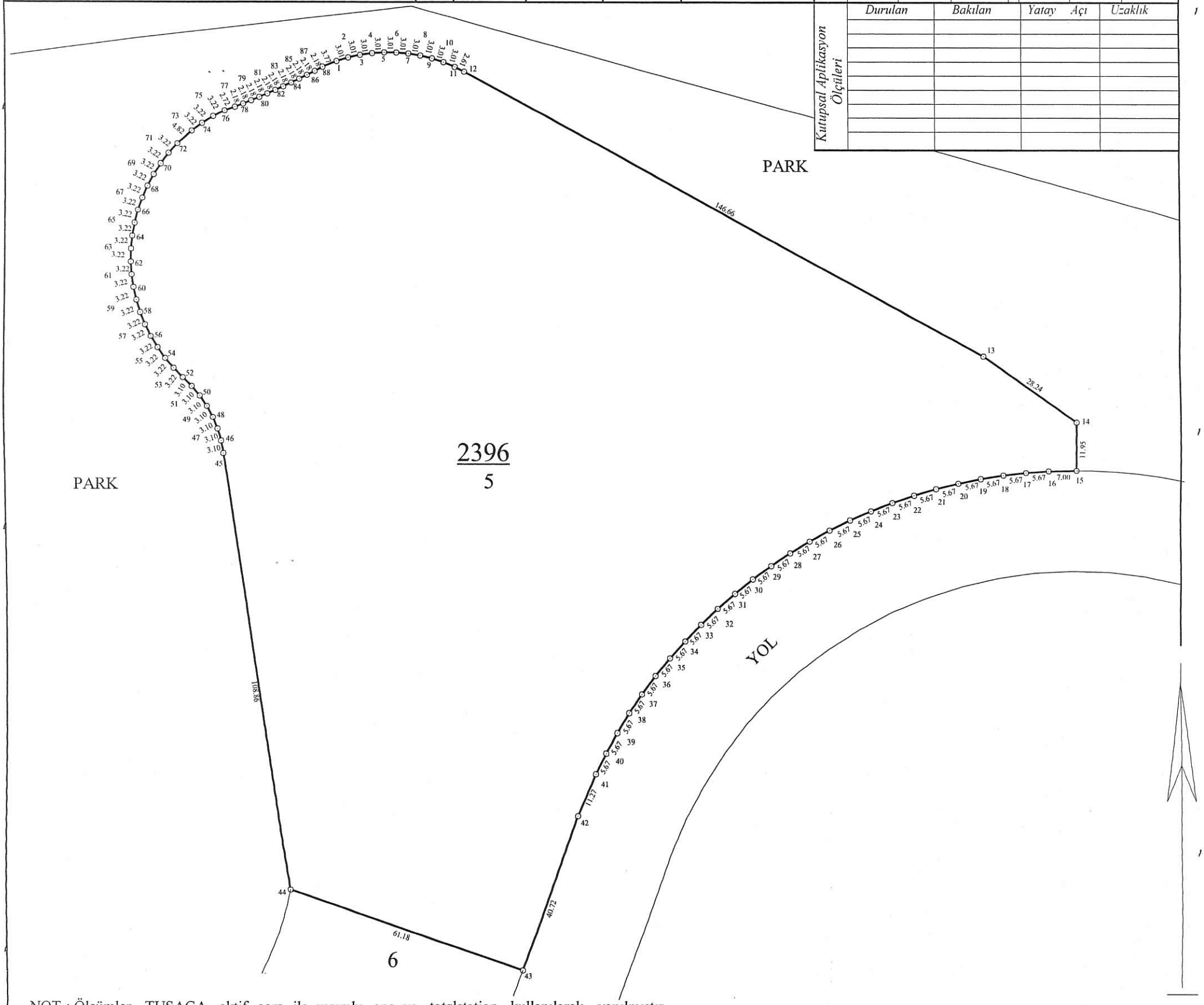

Kroki

NOT : Ölçümler TUSAGA aktif cors ile uyumlu gps ve totalstation kullanılarak yapılmıştır.
Ölçülerin hassasiyeti sayısal olarak üretilen 1/1000 ölçekli paftanın yanılma sınırı kadardır.

	Ölçü Huzurumda yapılmıştır.	Aplıkasyon Yapan		Kontrol Eden	Tasdik Olunur
Ünvanı	Taşınmaz Maliki	Teknisyen/Tekniker	Teknisyen/Tekniker	Kontrol Mühendisi (Lisanslı Büro)	Kadastro Müdürü Lisanslı Müh.
Adı Soyadı	TEM: YAHYA KÖSE	FURKAN YÜKSEL ÖZTÜRK	MUSTAFA BURAK KOP	AHMET MURAT BAŞAR	Ergin TOPCU Lisans No:58
Tarih	07.02.2025	07.02.2025	07.02.2025	07.02.2025	07.02.2025
İmza					

Parsel Köşe Noktalarının Koordinat Değerlerinin Elde ediliş yöntemlerine göre hesaplanmış olan 'MK' değerleri yazılacak

İli	İSTANBUL
İlçesi	BAŞAKŞEHİR
Mah./Köy	MAHMUTBEY
Pafta No	F21c12c2d
Ada No	2396
Parsel No	6

İstanbul Kadastro Müdürlüğü
3423-58 NOLU LİHKAB
APLİKASYON KROKİSİ

Fen Kayıt Defteri		Ücret alındısı/Döner Sermaye e-tahsilat	
Tarihi	No	Tarihi	No
07.02.2025	2	07.02.2025	57

Y ü z ö l ç ü m ü

Tapu Alanı	Yeni Hesap	Fark	Yanılma Sınırı
1756.56	1756.56	0.00	∓11.83

Kullanılan Yer Kontrol Noktaları	No	Y m	Y cm	X m	X cm

Kullanılan Yer Kontrol Noktaları	No	Y m	Y cm	X m	X cm

Aplikasyon Kontrolü (Kutupsal veya Koordinatla)

Kontrolde Kullanılan Yer Kontrol Noktaları (X) Işaretiyle Belirtilecektir. Parsel Köşe Noktası Koordinatla kontrol Aplikasyon Parsel Köşe Nokta No	İki Apl.Farkı (cm)	Durulan Nokta	Bakılan Nokta	Yatay Açı	Yatay Uzunluk

Parsel Köşe Koordinatları ITRF96

NoktaNo	Y	X
1	402564.18	4554404.83
2	402622.00	4554384.83
3	402615.29	4554366.40
4	402613.04	4554362.46
5	402609.67	4554360.17
6	402605.51	4554359.36
7	402601.69	4554360.29
8	402591.78	4554364.46
9	402584.02	4554367.43
10	402576.18	4554370.20
11	402570.00	4554372.22
12	402563.49	4554374.20
13	402558.25	4554375.68
14	402553.10	4554377.05
15	402555.28	4554380.77
16	402557.00	4554384.04
17	402558.57	4554387.39
18	402560.00	4554390.80
19	402561.28	4554394.28
20	402562.41	4554397.80
21	402563.39	4554401.37

Kutupsal Aplikasyon Ölçüleri

Durulan	Bakılan	Yatay Açı	Uzaklık

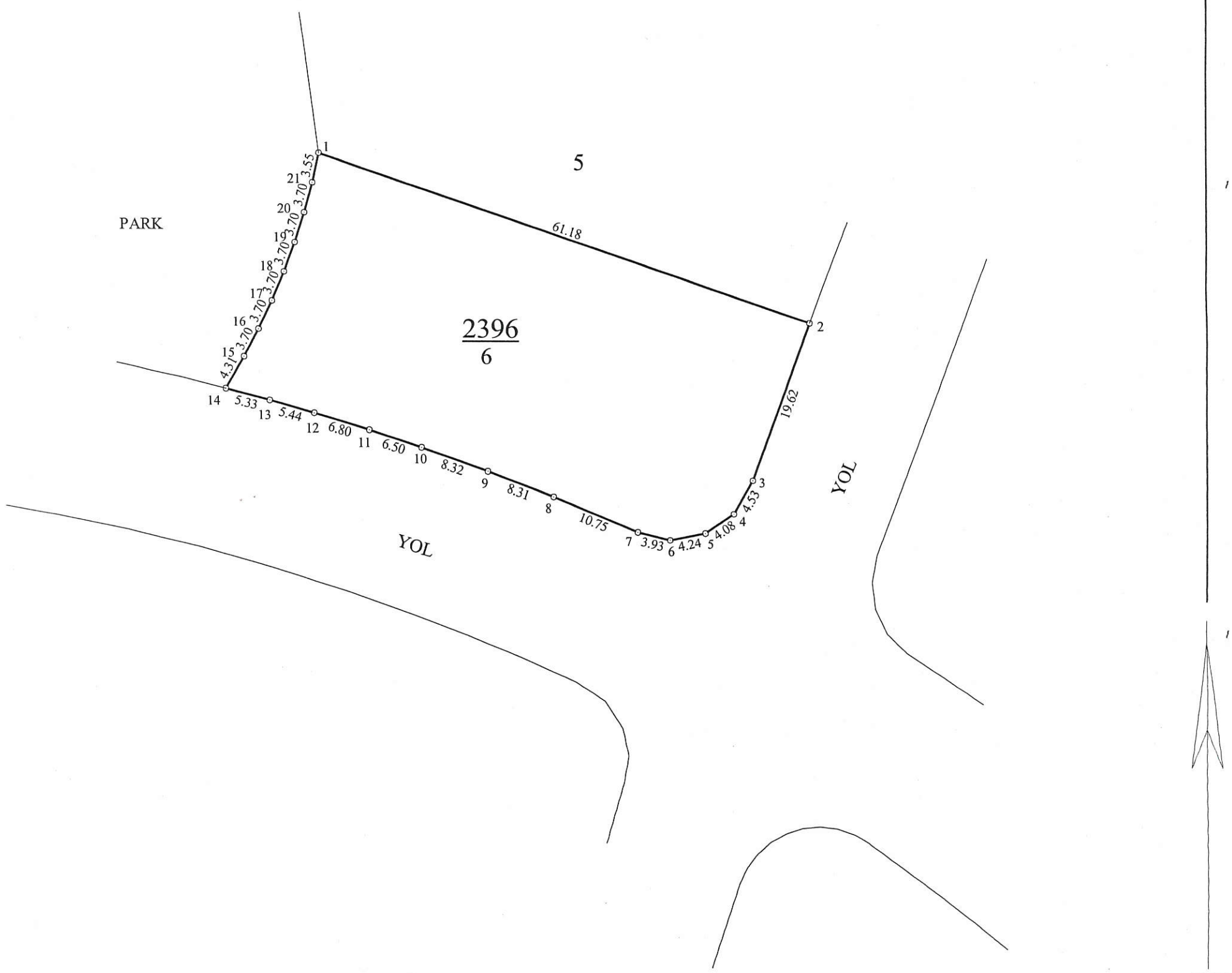

Kroki

NOT : Ölçümler TUSAGA aktif cors ile uyumlu gps ve totalstation kullanılarak yapılmıştır.
Ölçülerin hassasiyeti sayısal olarak üretilen 1/1000 ölçekli paftanın yanılma sınırı kadardır.

	Ölçü Huzurumda yapılmıştır.	Aplıkasyon Yapan		Kontrol Eden	Tasdik Olunur
Ünvanı	Taşınmaz Maliki	Teknisyen/Tekniker	Teknisyen/Tekniker	Kontrol Mühendisi (Lisanslı Büro)	Kadastro Müdürü Lisanslı Müh.
Adı Soyadı	TEM: YAHYA KÖSE	FURKAN YÜKSEL ÖZTÜRK	MUSTAFA BURAK KOP	AHMET MURAT BAŞAR	Ergin TOPCU Lisans No:58
Tarih	07.02.2025	07.02.2025	07.02.2025	07.02.2025	
İmza					07.02.2025

Parsel Köşe Noktalarının Koordinat Değerlerinin Elde ediliş yöntemlerine göre hesaplanmış olan 'MK' değerleri yazılacak

İli	İSTANBUL
İlçesi	BAŞAKŞEHİR
Mah./Köy	MAHMUTBEY
Pafta No	F21c12c2a
Ada No	2398
Parsel No	1

İstanbul Kadastro Müdürlüğü
3423-58 NOLU LİHKAB
APLİKASYON KROKİSİ

Fen Kayıt Defteri		Ücret alındısı/Döner Sermaye e-tahsilat	
Tarihi	No	Tarihi	No
07.02.2025	3	07.02.2025	58

Y ü z ö l ç ü m ü

Tapu Alanı	Yeni Hesap	Fark	Yanılma Sınırı
63692.46	63692.46	0.00	∓142.84

Kullanılan Yer Kontrol Noktaları	No	Y m	Y cm	X m	X cm

Kullanılan Yer Kontrol Noktaları	No	Y m	Y cm	X m	X cm

Aplikasyon Kontrolü (Kutupsal veya Koordinatla)

Kontrolde Kullanılan Yer Kontrol Noktaları (X) Işaretiyle Belirtilecektir.

Parsel Köşe Noktası Koordinatla kontrol Aplikasyon Parsel Köşe Nokta No	İki Apl.Farkı (cm)	Durulan Nokta	Bakılan Nokta	Yatay Açı	Yatay Uzunluk

Parsel Köşe Koordinatları ITRF96

NoktaNo	Y	X	NoktaNo	Y	X
1	402659.26	4554414.09	48	402905.21	4554291.26
2	402662.92	4554422.53	49	402906.56	4554282.21
3	402667.28	4554430.63	50	402907.69	4554273.12
4	402672.32	4554438.32	51	402908.59	4554264.01
5	402677.99	4554445.56	52	402909.27	4554254.89
6	402684.26	4554452.29	53	402909.72	4554245.74
7	402691.08	4554458.47	54	402909.94	4554236.59
8	402698.40	4554464.03	55	402909.94	4554227.44
9	402706.17	4554468.95	56	402909.71	4554218.29
10	402714.33	4554473.20	57	402909.26	4554209.15
11	402722.83	4554476.73	58	402908.58	4554200.02
12	402731.59	4554479.52	59	402907.67	4554190.91
13	402740.56	4554481.56	60	402906.54	4554181.83
14	402749.67	4554482.83	61	402905.18	4554172.77
15	402758.86	4554483.31	62	402903.60	4554163.76
16	402768.05	4554483.01	63	402901.79	4554154.78
17	402777.18	4554481.93	64	402899.77	4554145.86
18	402786.19	4554480.07	65	402897.53	4554136.98
19	402795.01	4554477.45	66	402895.04	4554128.08
20	402803.57	4554474.09	67	402786.54	4554121.71
21	402811.82	4554470.02	68	402784.66	4554132.18
22	402819.68	4554465.25	69	402782.17	4554143.65
23	402827.12	4554459.83	70	402779.23	4554155.13
24	402834.06	4554453.80	71	402776.63	4554164.04
25	402840.46	4554447.19	72	402773.22	4554174.46
26	402844.69	4554441.91	73	402769.46	4554184.76
27	402848.33	4554436.52	74	402765.34	4554194.93
28	402851.89	4554431.06	75	402760.87	4554204.94
29	402855.34	4554425.54	76	402756.23	4554214.45
30	402858.70	4554419.96	77	402751.71	4554223.00
31	402861.96	4554414.32	78	402739.94	4554242.73
32	402865.12	4554408.63	79	402733.06	4554252.92
33	402868.18	4554402.88	80	402727.27	4554260.87
34	402871.14	4554397.08	81	402721.35	4554268.51
35	402873.99	4554391.23	82	402715.19	4554275.97
36	402876.74	4554385.32	83	402709.67	4554282.26
37	402879.39	4554379.38	84	402702.19	4554290.30
38	402881.93	4554373.38	85	402695.39	4554297.14
39	402884.36	4554367.34	86	402684.84	4554306.97
40	402886.69	4554361.26	87	402675.58	4554314.91
41	402888.91	4554355.14	88	402664.98	4554323.26
42	402891.02	4554348.98	89	402640.40	4554341.14
43	402893.81	4554340.26	90	402638.14	4554343.43
44	402896.38	4554331.47	91	402636.72	4554346.31
45	402898.73	4554322.63	92	402636.28	4554349.50
46	402900.86	4554313.72	93	402636.89	4554352.65
47	402902.77	4554304.77			

Kutupsal Aplikasyon Ölçüleri

Durulan	Bakılan	Yatay Açı	Uzaklık

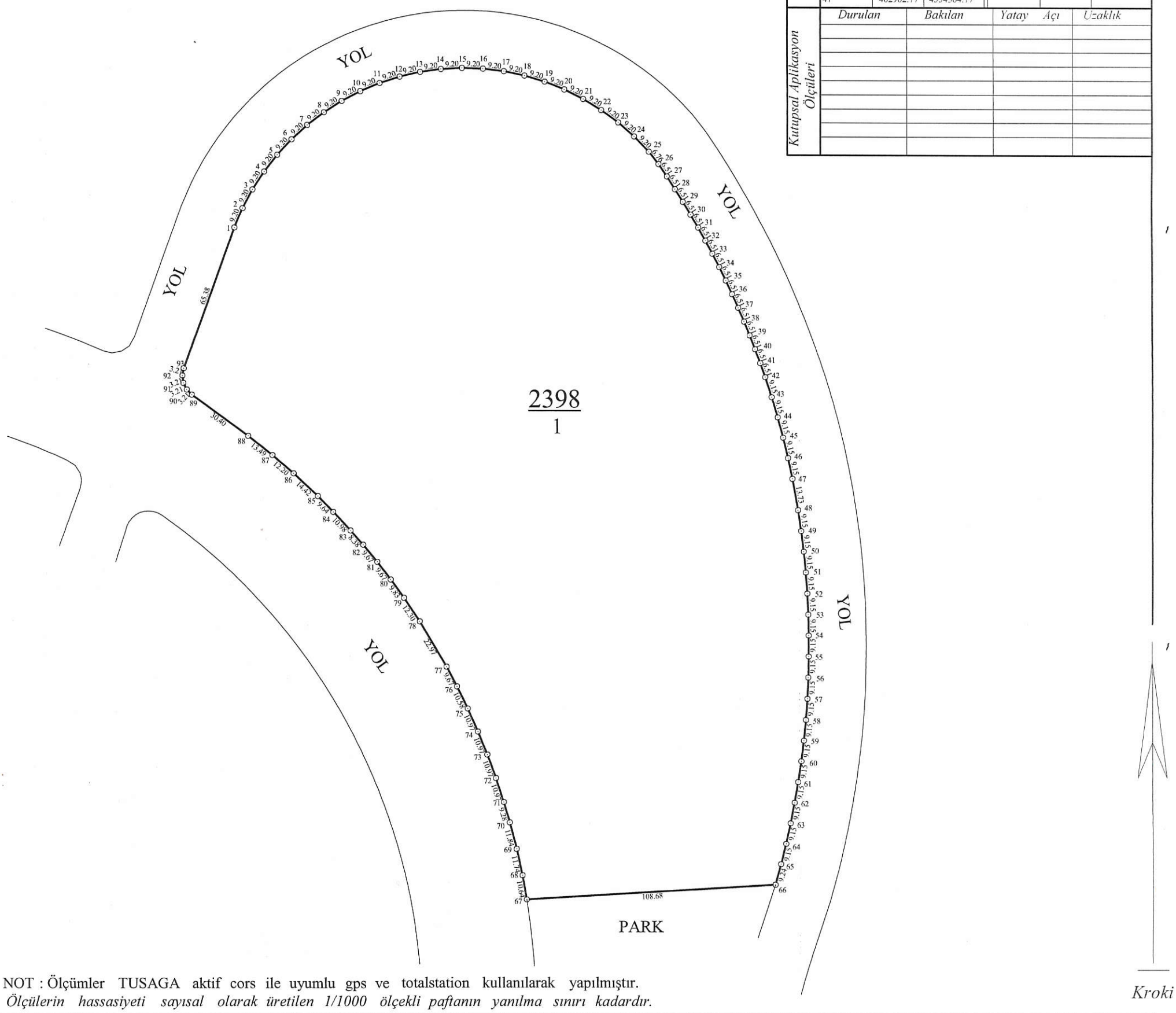

NOT : Ölçümler TUSAGA aktif cors ile uyumlu gps ve totalstation kullanılarak yapılmıştır.
Ölçülerin hassasiyeti sayısal olarak üretilen 1/1000 ölçekli paftanın yanılma sınırı kadardır.

	Ölçü Huzurumda yapılmıştır.	Aplıkasyon Yapan		Kontrol Eden	Tasdik Olunur
Ünvanı	Taşınmaz Maliki	Teknisyen/Tekniker	Teknisyen/Tekniker	Kontrol Mühendisi (Lisanslı Büro)	Kadastro Müdürü Lisanslı Müh.
Adı Soyadı	TEM: YAHYA KÖSE	FURKAN YÜKSEL ÖZTÜRK	MUSTAFA BURAK KOP	AHMET MURAT BAŞAR	Ergin TOPCU Lisans No:58
Tarih	07.02.2025	07.02.2025	07.02.2025	07.02.2025	07.02.2025
İmza					

Parsel Köşe Noktalarının Koordinat Değerlerinin Elde ediliş yöntemlerine göre hesaplanmış olan 'MK' değerleri yazılacak

İli	İSTANBUL
İlçesi	BAŞAKŞEHİR
Mah./Köy	MAHMUTBEY
Pafta No	F21c12c2d/3a/3b
Ada No	2398
Parsel No	2

İstanbul Kadastro Müdürlüğü
3423-58 NOLU LİHKAB
APLİKASYON KROKİSİ

Fen Kayıt Defteri		Ücret alındısı/Döner Sermaye e-tahsilat	
Tarihi	No	Tarihi	No
07.02.2025	4	07.02.2025	59

Yüzölçümü			
Tapu Alanı	Yeni Hesap	Fark	Yanılma Sınırı
72100.49	72100.49	0.00	∓155.45

Kullanılan Yer Kontrol Noktaları	No	Y m	Y cm	X m	X cm

Kullanılan Yer Kontrol Noktaları	No	Y m	Y cm	X m	X cm

Aplikasyon Kontrolü (Kutupsal veya Koordinatla)

Kontrolde Kullanılan Yer Kontrol Noktaları (X) Işaretiyle Belirtilecektir.

Parsel Köşe Noktası Koordinatla kontrol Aplikasyon Parsel Köşe Nokta No	İki Apl.Farkı (cm)	Durulan Nokta	Bakılan Nokta	Yatay Açı	Yatay Uzunluk

Parsel Köşe Koordinatları ITRF96

NoktaNo	Y	X	NoktaNo	Y	X
1	402789.41	4554098.89	60	402950.03	4553410.55
2	402887.55	4554104.78	61	402945.76	4553410.38
3	402882.91	4554089.10	62	402941.81	4553412.01
4	402880.80	4554081.19	63	402938.90	4553415.14
5	402878.83	4554073.23	64	402935.66	4553420.63
6	402877.00	4554065.24	65	402926.21	4553435.94
7	402875.32	4554057.22	66	402917.02	4553450.20
8	402873.78	4554049.17	67	402907.19	4553464.82
9	402872.39	4554041.10	68	402901.24	4553473.40
10	402871.15	4554033.00	69	402896.22	4553480.46
11	402870.05	4554024.88	70	402886.28	4553494.05
12	402869.10	4554016.74	71	402875.72	4553507.92
13	402868.29	4554008.59	72	402863.33	4553523.76
14	402867.63	4554000.42	73	402858.88	4553528.24
15	402867.12	4553992.24	74	402854.58	4553532.69
16	402866.67	4553981.32	75	402850.36	4553537.23
17	402866.51	4553973.13	76	402846.23	4553541.84
18	402864.38	4553781.72	77	402842.19	4553546.53
19	402864.25	4553774.70	78	402838.23	4553551.30
20	402864.32	4553767.69	79	402834.37	4553556.14
21	402864.59	4553760.68	80	402830.60	4553561.05
22	402865.06	4553753.68	81	402826.92	4553566.03
23	402865.74	4553746.70	82	402823.34	4553571.08
24	402866.60	4553739.74	83	402819.85	4553576.20
25	402867.67	4553732.80	84	402816.46	4553581.38
26	402868.94	4553725.90	85	402813.17	4553586.63
27	402870.40	4553719.04	86	402809.98	4553591.94
28	402872.05	4553712.23	87	402806.89	4553597.30
29	402873.90	4553705.46	88	402803.90	4553602.73
30	402877.47	4553694.12	89	402801.02	4553608.21
31	402880.66	4553685.33	90	402798.24	4553613.74
32	402884.18	4553676.67	91	402795.56	4553619.33
33	402888.03	4553668.14	92	402792.99	4553624.96
34	402892.20	4553659.77	93	402790.53	4553630.64
35	402896.69	4553651.56	94	402788.17	4553636.37
36	402901.48	4553643.53	95	402785.93	4553642.14
37	402906.58	4553635.69	96	402783.79	4553647.95
38	402911.97	4553628.05	97	402781.94	4553653.29
39	402917.64	4553620.61	98	402779.11	4553662.83
40	402923.60	4553613.40	99	402776.56	4553672.80
41	402929.82	4553606.42	100	402773.99	4553684.75
42	402936.31	4553599.68	101	402772.41	4553694.06
43	402943.04	4553593.19	102	402770.89	4553705.12
44	402950.02	4553586.96	103	402769.81	4553716.24
45	402957.23	4553581.00	104	402769.21	4553727.13
46	402964.66	4553575.32	105	402769.03	4553737.36
47	402970.55	4553571.13	106	402772.17	4553792.57
48	402976.57	4553567.10	107	402775.86	4553850.11
49	402982.70	4553563.26	108	402788.97	4554037.40
50	402987.80	4553560.25	109	402790.03	4554050.19
51	402991.81	4553557.99	110	402790.53	4554060.65
52	403057.80	4553521.70	111	402790.69	4554070.39
53	403063.14	4553518.29	112	402790.51	4554081.35
54	403065.97	4553515.34	113	402789.95	4554092.31
55	403067.38	4553511.49			
56	403067.13	4553507.40			
57	403066.17	4553504.83			
58	403063.81	4553502.30			
59	402953.84	4553412.48			

Kutupsal Aplikasyon Ölçüleri

Durulan	Bakılan	Yatay Açı	Uzaklık

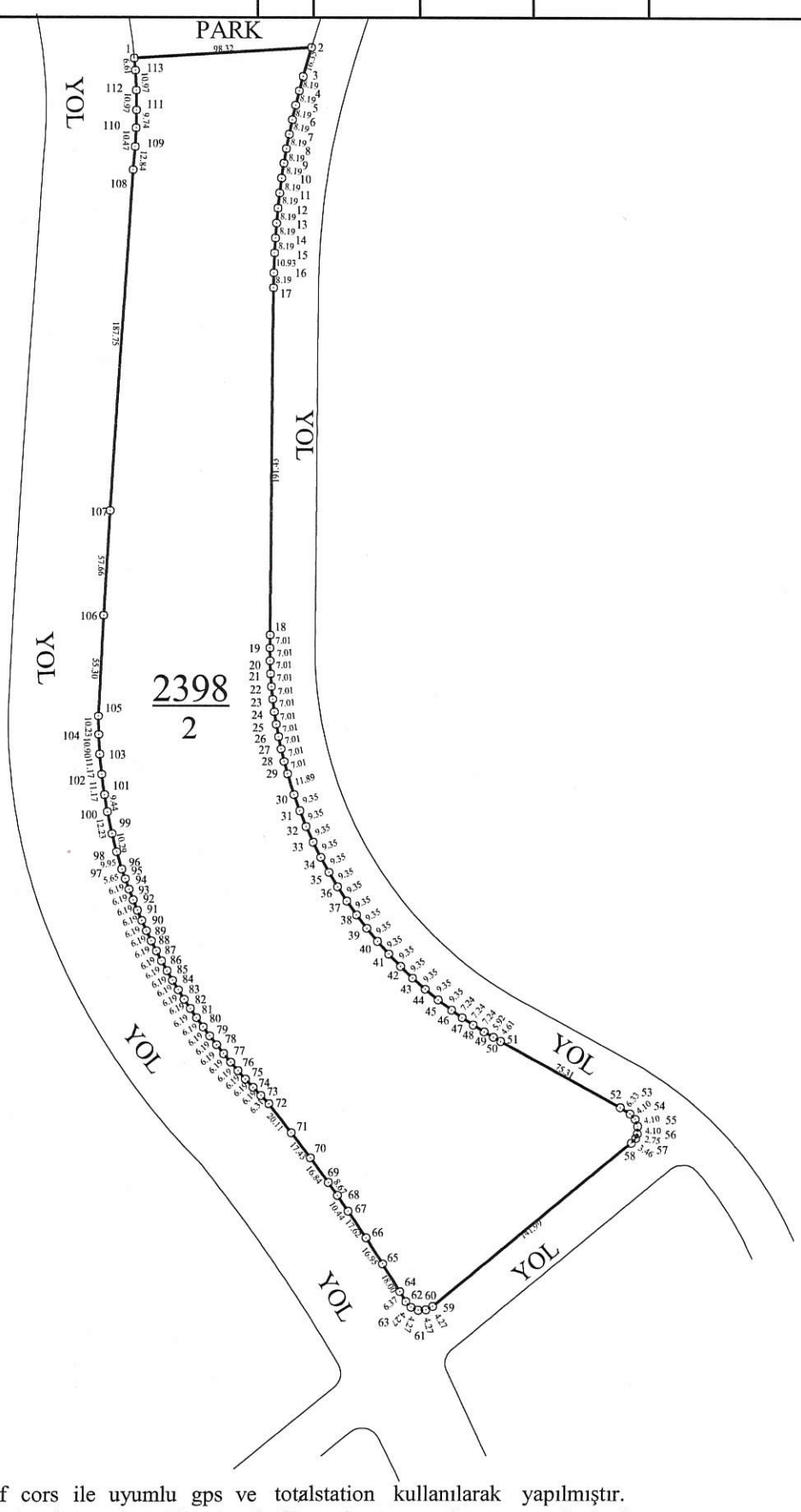

NOT : Ölçümler TUSAGA aktif cors ile uyumlu gps ve totalstation kullanılarak yapılmıştır.
Ölçülerin hassasiyeti sayısal olarak üretilen 1/1000 ölçekli paftanın yanılma sınırı kadardır.

Kroki

	Ölçü Huzurumda yapılmıştır.	Aplıkasyon Yapan		Kontrol Eden	Tasdik Olunur
Ünvanı	Taşınmaz Maliki	Teknisyen/Tekniker	Teknisyen/Tekniker	Kontrol Mühendisi (Lisanslı Büro)	Kadastro Müdürü Lisanslı Müh.
Adı Soyadı	TEM: YAHYA KÖSE	FURKAN YÜKSEL ÖZTÜRK	MUSTAFA BURAK KOP	AHMET MURAT BAŞAR	Engin TOPCU Lisans No:58
Tarih	07.02.2025	07.02.2025	07.02.2025	07.02.2025	07.02.2025
İmza					

Parsel Köşe Noktalarının Koordinat Değerlerinin Elde ediliş yöntemlerine göre hesaplanmış olan 'MK' değerleri yazılacak

İli	İSTANBUL
İlçesi	BAŞAKŞEHİR
Mah./Köy	MAHMUTBEY
Pafta No	F21c12c3b
Ada No	2399
Parsel No	1

İstanbul Kadastro Müdürlüğü
3423-58 NOLU LİHKAB
APLİKASYON KROKİSİ

Fen Kayıt Defteri		Ücret alındısı/Döner Sermaye e-tahsilat	
Tarihi	No	Tarihi	No
07.02.2025	5	07.02.2025	60

Yüzölçümü

Tapu Alanı	Yeni Hesap	Fark	Yanılma Sınırı
2113.29	2113.29	0.00	∓13.25

Kullanılan Yer Kontrol Noktaları	No	Y m	Y cm	X m	X cm

Kullanılan Yer Kontrol Noktaları	No	Y m	Y cm	X m	X cm

Parsel Köşe Koordinatları ITRF96

NoktaNo	Y	X
1	402983.60	4553404.51
2	402988.84	4553394.76
3	402993.97	4553384.96
4	403000.86	4553371.39
5	403007.53	4553357.72
6	403013.99	4553343.95
7	402983.16	4553329.69
8	402961.02	4553377.43
9	402960.33	4553379.95
10	402960.52	4553383.14
11	402961.73	4553386.07
12	402963.54	4553388.12

Aplikasyon Kontrolü (Kutupsal veya Koordinatla)

Kontrolde Kullanılan Yer Kontrol Noktaları (X) Işaretiyle Belirtilecektir.

Parsel Köşe Noktası Koordinatla kontrol Aplikasyon Parsel Köşe Nokta No	İki Apl.Farkı (cm)	Durulan Nokta	Bakılan Nokta	Yatay Açı	Yatay Uzunluk

Kutupsal Aplikasyon Ölçüleri

Durulan	Bakılan	Yatay Açı	Uzaklık

NOT : Ölçümler TUSAGA aktif cors ile uyumlu gps ve totalstation kullanılarak yapılmıştır.
Ölçülerin hassasiyeti sayısal olarak üretilen 1/1000 ölçekli paftanın yanılma sınırı kadardır.

	Ölçü Huzurumda yapılmıştır.	Aplıkasyon Yapan		Kontrol Eden	Tasdik Olunur
Ünvanı	Taşınmaz Maliki	Teknisyen/Tekniker	Teknisyen/Tekniker	Kontrol Mühendisi (Lisanslı Büro)	Kadastro Müdürü Lisanslı Müh.
Adı Soyadı	TEM: YAHYA KÖSE	FURKAN YÜKSEL ÖZTÜRK	MUSTAFA BURAK KOP	AHMET MURAT BAŞAR	Ercan TOPCU Lisans No:58
Tarih	07.02.2025	07.02.2025	07.02.2025	07.02.2025	07.02.2025
İmza					

Parsel Köşe Noktalarının Koordinat Değerlerinin Elde ediliş yöntemlerine göre hesaplanmış olan 'MK' değerleri yazılacak

İli	İSTANBUL
İlçesi	BAŞAKŞEHİR
Mah./Köy	MAHMUTBEY
Pafta No	F21c12c3b/3c
Ada No	2399
Parsel No	2

İstanbul Kadastro Müdürlüğü
3423-58 NOLU LİHKAB
APLİKASYON KROKİSİ

Fen Kayıt Defteri		Ücret alındısı/Döner Sermaye e-tahsilat	
Tarihi	No	Tarihi	No
07.02.2025	6	07.02.2025	61

Y ü z ö l ç ü m ü

Tapu Alanı	Yeni Hesap	Fark	Yanılma Sınırı
104656.49	104656.49	0.00	∓204.28

Kullanılan Yer Kontrol Noktaları	No	Y m	Y cm	X m	X cm

Kullanılan Yer Kontrol Noktaları	No	Y m	Y cm	X m	X cm

Aplikasyon Kontrolü (Kutupsal veya Koordinatla)

Kontrolde Kullanılan Yer Kontrol Noktaları (X) Işaretiyle Belirtilecektir. Parsel Köşe Noktası Koordinatla kontrol Aplikasyon Parsel Köşe Nokta No	İki Apl.Farkı (cm)	Durulan Nokta	Bakılan Nokta	Yatay Açı	Yatay Uzunluk

Parsel Köşe Koordinatları ITRF96

NoktaNo	Y	X	NoktaNo	Y	X
1	403085.89	4553488.05	40	403186.92	4552786.90
2	403089.10	4553489.81	41	403185.02	4552791.81
3	403094.55	4553490.03	42	403182.49	4552796.42
4	403097.89	4553488.54	43	403179.35	4552800.64
5	403100.37	4553486.16	44	403176.91	4552803.62
6	403103.41	4553482.59	45	403175.12	4552806.27
7	403106.36	4553478.95	46	403173.57	4552809.07
8	403109.22	4553475.24	47	403172.61	4552811.18
9	403111.97	4553471.45	48	403171.78	4552813.36
10	403114.62	4553467.59	49	403171.10	4552835.11
11	403117.17	4553463.66	50	403183.46	4552870.71
12	403119.62	4553459.66	51	403193.13	4552917.17
13	403121.96	4553455.60	52	403193.80	4552922.75
14	403124.20	4553451.48	53	403193.60	4552928.37
15	403126.32	4553447.31	54	403192.54	4552933.89
16	403128.33	4553443.08	55	403191.23	4552937.77
17	403130.27	4553438.72	56	403189.49	4552941.47
18	403243.74	4553173.96	57	403152.03	4553010.12
19	403275.22	4553080.39	58	403149.37	4553014.18
20	403277.07	4553074.33	59	403146.07	4553017.74
21	403278.76	4553068.13	60	403142.24	4553020.72
22	403280.25	4553061.87	61	403139.17	4553022.47
23	403281.55	4553055.57	62	403135.91	4553023.85
24	403282.66	4553049.24	63	403099.62	4553034.01
25	403283.57	4553042.87	64	403095.83	4553034.59
26	403284.29	4553036.48	65	403061.75	4553036.27
27	403284.80	4553030.07	66	403060.48	4553050.50
28	403285.12	4553023.64	67	403053.06	4553104.25
29	403285.24	4553017.21	68	403043.06	4553154.65
30	403285.17	4553010.78	69	403029.64	4553206.40
31	403284.89	4553004.36	70	403013.04	4553257.62
32	403284.42	4552997.94	71	402994.61	4553304.99
33	403283.75	4552991.54	72	402983.16	4553329.69
34	403282.88	4552985.17	73	403013.99	4553343.95
35	403281.38	4552976.51	74	403007.53	4553357.72
36	403243.23	4552766.15	75	403000.86	4553371.39
37	403188.44	4552771.29	76	402993.97	4553384.96
38	403188.64	4552776.55	77	402988.84	4553394.76
39	403188.13	4552781.78	78	402983.60	4553404.51

Kutupsal Aplikasyon Ölçüleri

Durulan	Bakılan	Yatay Açı	Uzaklık

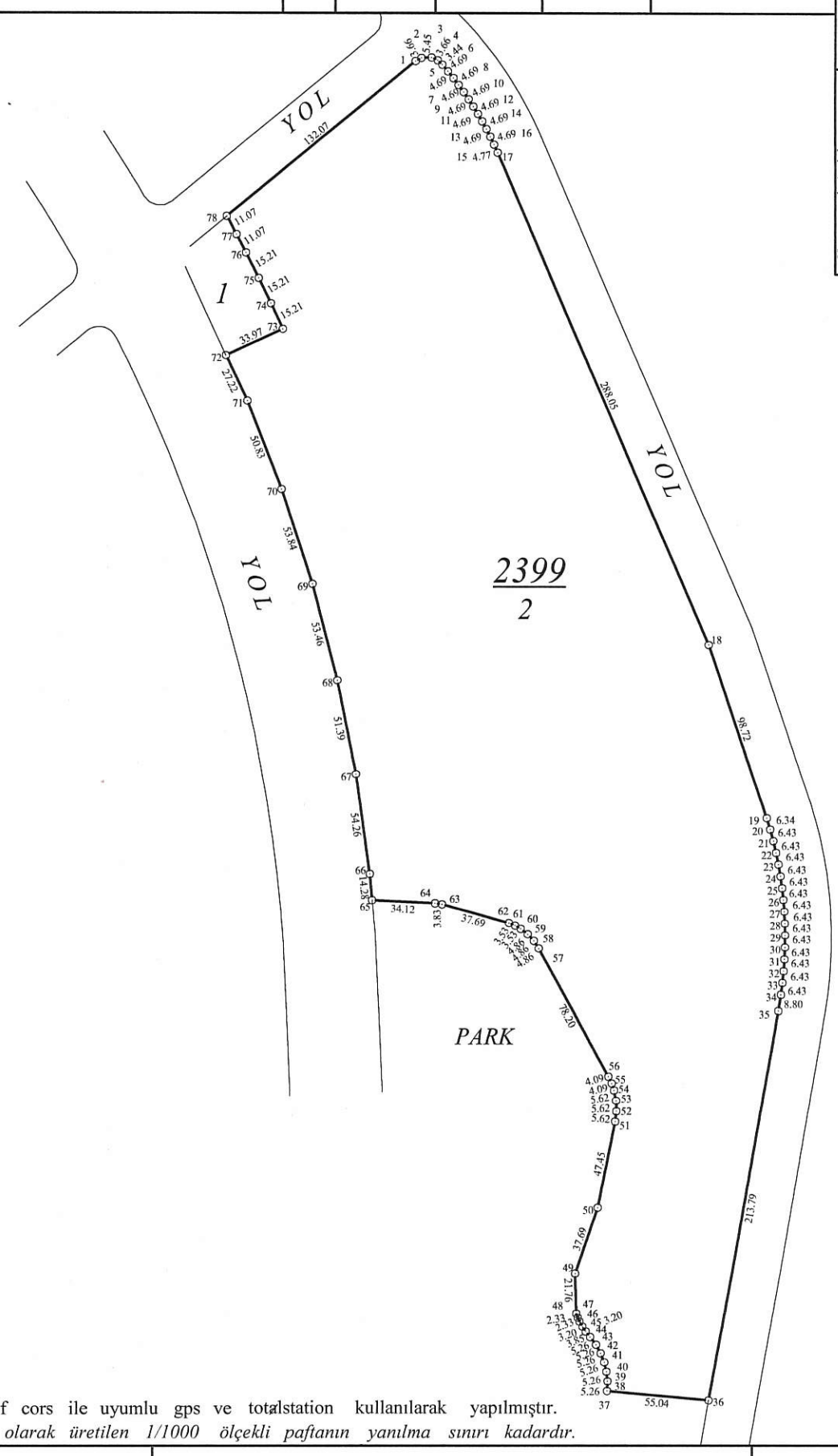

Kroki

NOT : Ölçümler TUSAGA aktif cors ile uyumlu gps ve totalstation kullanılarak yapılmıştır.
Ölçülerin hassasiyeti sayısal olarak üretilen 1/1000 ölçekli paftanın yanılma sınırı kadardır.

	Ölçü Huzurumda yapılmıştır.	Aplıkasyon Yapan		Kontrol Eden	Tasdik Olunur
Ünvanı	Taşınmaz Maliki	Teknisyen/Tekniker	Teknisyen/Tekniker	Kontrol Mühendisi (Lisanslı Büro)	Kadastro Müdürü Lisanslı Müh.
Adı Soyadı	TEM: YAHYA KÖSE	FURKAN YÜKSEL ÖZTÜRK	MUSTAFA BURAK KOP	AHMET MURAT BAŞAR	Ergün TOPCU Lisans No:58
Tarih	07.02.2025	07.02.2025	07.02.2025	07.02.2025	07.02.2025
İmza					

Parsel Köşe Noktalarının Koordinat Değerlerinin Elde ediliş yöntemlerine göre hesaplanmış olan 'MK' değerleri yazılacak

İli	İSTANBUL
İlçesi	BAŞAKŞEHİR
Mah./Köy	MAHMUTBEY
Pafta No	F21c12c2d
Ada No	2434
Parsel No	1

İstanbul Kadastro Müdürlüğü
3423-58 NOLU LİHKAB
APLİKASYON KROKİSİ

Fen Kayıt Defteri		Ücret alındısı/Döner Sermaye e-tahsilat	
Tarihi	No	Tarihi	No
07.02.2025	7	07.02.2025	62

Y ü z ö l ç ü m ü

Tapu Alanı	Yeni Hesap	Fark	Yanılma Sınırı
32244.56	32244.56	0.00	∓95.76

Kullanılan Yer Kontrol Noktaları	No	Y m	Y cm	X m	X cm

Kullanılan Yer Kontrol Noktaları	No	Y m	Y cm	X m	X cm

Aplikasyon Kontrolü (Kutupsal veya Koordinatla)

Kontrolde Kullanılan Yer Kontrol Noktaları (X) İşaretiyle Belirtilecektir.

Parsel Köşe Noktası Koordinatla kontrol Aplikasyon Parsel Köşe Nokta No	İki Apl.Farkı (cm)	Durulan Nokta	Bakılan Nokta	Yatay Açı	Yatay Uzunluk

Parsel Köşe Koordinatları ITRF96

NoktaNo	Y	X	NoktaNo	Y	X
1	402611.96	4554284.22	33	402727.92	4554152.26
2	402612.86	4554286.07	34	402730.59	4554143.42
3	402614.11	4554287.69	35	402733.38	4554132.69
4	402615.67	4554289.02	36	402735.53	4554122.86
5	402617.47	4554290.01	37	402737.31	4554112.95
6	402619.43	4554290.61	38	402738.74	4554102.75
7	402621.48	4554290.80	39	402739.73	4554093.21
8	402623.52	4554290.56	40	402740.26	4554085.81
9	402625.46	4554289.91	41	402740.54	4554079.66
10	402627.24	4554288.88	42	402740.67	4554073.50
11	402635.85	4554282.60	43	402740.67	4554067.34
12	402640.13	4554279.28	44	402740.57	4554062.58
13	402643.51	4554276.54	45	402740.10	4554052.77
14	402651.15	4554270.02	46	402739.23	4554042.71
15	402658.64	4554263.13	47	402616.48	4554053.07
16	402662.40	4554259.45	48	402612.16	4554053.29
17	402665.97	4554255.83	49	402606.86	4554053.83
18	402672.76	4554248.54	50	402601.59	4554054.63
19	402675.36	4554245.59	51	402596.37	4554055.70
20	402678.88	4554241.46	52	402591.21	4554057.02
21	402682.32	4554237.26	53	402586.12	4554058.61
22	402685.66	4554232.99	54	402581.12	4554060.44
23	402688.92	4554228.66	55	402576.22	4554062.53
24	402691.99	4554224.39	56	402571.42	4554064.85
25	402697.70	4554215.96	57	402566.75	4554067.42
26	402703.02	4554207.44	58	402562.22	4554070.21
27	402706.56	4554201.33	59	402557.83	4554073.23
28	402710.43	4554194.18	60	402553.59	4554076.47
29	402714.25	4554186.57	61	402549.53	4554079.91
30	402718.11	4554178.18	62	402545.64	4554083.55
31	402721.68	4554169.65	63	402541.94	4554087.39
32	402724.95	4554161.01	64	402540.75	4554088.71

Kutupsal Aplikasyon Ölçüleri

Durulan	Bakılan	Yatay Açı	Uzaklık

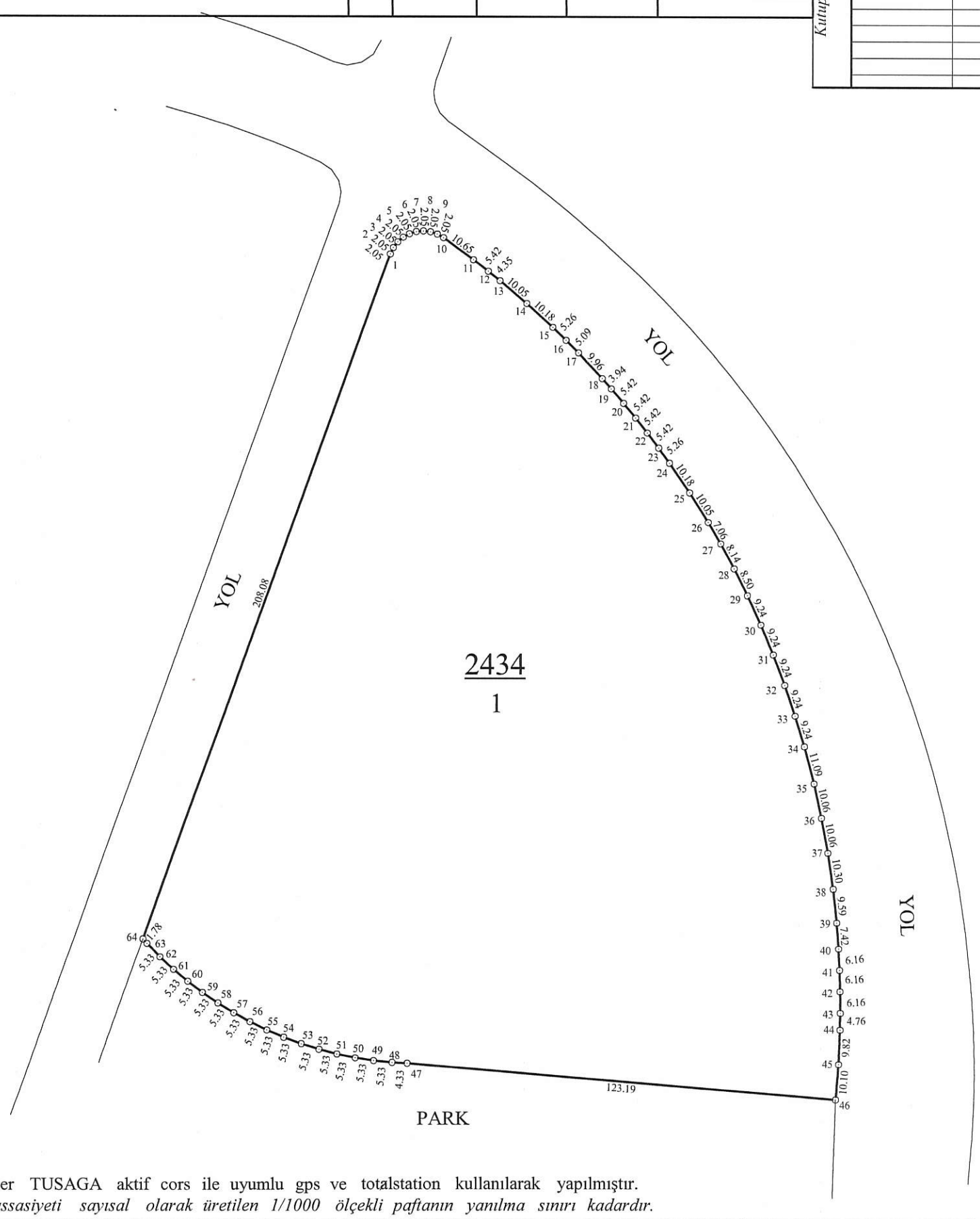

Kroki

NOT : Ölçümler TUSAGA aktif cors ile uyumlu gps ve totalstation kullanılarak yapılmıştır.
Ölçülerin hassasiyeti sayısal olarak üretilen 1/1000 ölçekli paftanın yanılma sınırı kadardır.

	Ölçü Huzurumda yapılmıştır.	Aplıkasyon Yapan		Kontrol Eden	Tasdik Olunur
Ünvanı	Taşınmaz Maliki	Teknisyen/Tekniker	Teknisyen/Tekniker	Kontrol Mühendisi (Lisanslı Büro)	Kadastro Müdürü Lisanslı Müh.
Adı Soyadı	TEM: YAHYA KÖSE	FURKAN YÜKSEL ÖZTÜRK	MUSTAFA BURAK KOP	AHMET MURAT BAŞAR	Ercin TOPCU Lisans No:58
Tarih	07.02.2025	07.02.2025	07.02.2025	07.02.2025	07.02.2025
İmza					

Parsel Köşe Noktalarının Koordinat Değerlerinin Elde ediliş yöntemlerine göre hesaplanmış olan 'MK' değerleri yazılacak

İli	İSTANBUL
İlçesi	BAŞAKŞEHİR
Mah./Köy	MAHMUTBEY
Pafta No	F21c12c2d/3a
Ada No	2434
Parsel No	3

İstanbul Kadastro Müdürlüğü
3423-58 NOLU LİHKAB
APLİKASYON KROKİSİ

Fen Kayıt Defteri		Ücret alındısı/Döner Sermaye e-tahsilat	
Tarihi	No	Tarihi	No
07.02.2025	9	07.02.2025	64

Y ü z ö l ç ü m ü

Tapu Alanı	Yeni Hesap	Fark	Yanılma Sınırı
22793.33	22793.33	0.00	∓78.18

Kullanılan Yer Kontrol Noktaları	No	Y m	Y cm	X m	X cm

Kullanılan Yer Kontrol Noktaları	No	Y m	Y cm	X m	X cm

Parsel Köşe Koordinatları ITRF96

NoktaNo	Y	X	NoktaNo	Y	X
1	402731.47	4553932.26	31	402609.77	4553857.56
2	402725.76	4553850.09	32	402611.57	4553859.37
3	402722.26	4553795.59	33	402693.67	4553934.89
4	402719.03	4553738.80			
5	402719.24	4553725.34			
6	402719.54	4553718.68			
7	402719.96	4553712.46			
8	402720.52	4553705.88			
9	402721.22	4553699.31			
10	402723.20	4553685.13			
11	402683.16	4553680.95			
12	402681.49	4553682.84			
13	402679.69	4553684.78			
14	402677.34	4553687.17			
15	402675.15	4553689.27			
16	402672.68	4553691.52			
17	402632.96	4553726.52			
18	402615.29	4553780.69			
19	402612.14	4553796.89			
20	402603.50	4553830.79			
21	402602.80	4553833.90			
22	402602.50	4553836.43			
23	402602.42	4553838.98			
24	402602.58	4553841.53			
25	402602.97	4553844.05			
26	402603.58	4553846.53			
27	402604.41	4553848.94			
28	402605.45	4553851.27			
29	402606.70	4553853.49			
30	402608.15	4553855.60			

Aplikasyon Kontrolü (Kutupsal veya Koordinatla)

Kontrolde Kullanılan Yer Kontrol Noktaları (X) Işaretiyle Belirtilecektir.					
Parsel Köşe Noktası Koordinatla kontrol Aplikasyon Parsel Köşe Nokta No	İki Apl.Farkı (cm)	Durulan Nokta	Bakılan Nokta	Yatay Açı	Yatay Uzunluk

Kutupsal Aplikasyon Ölçüleri

Durulan	Bakılan	Yatay Açı	Uzaklık

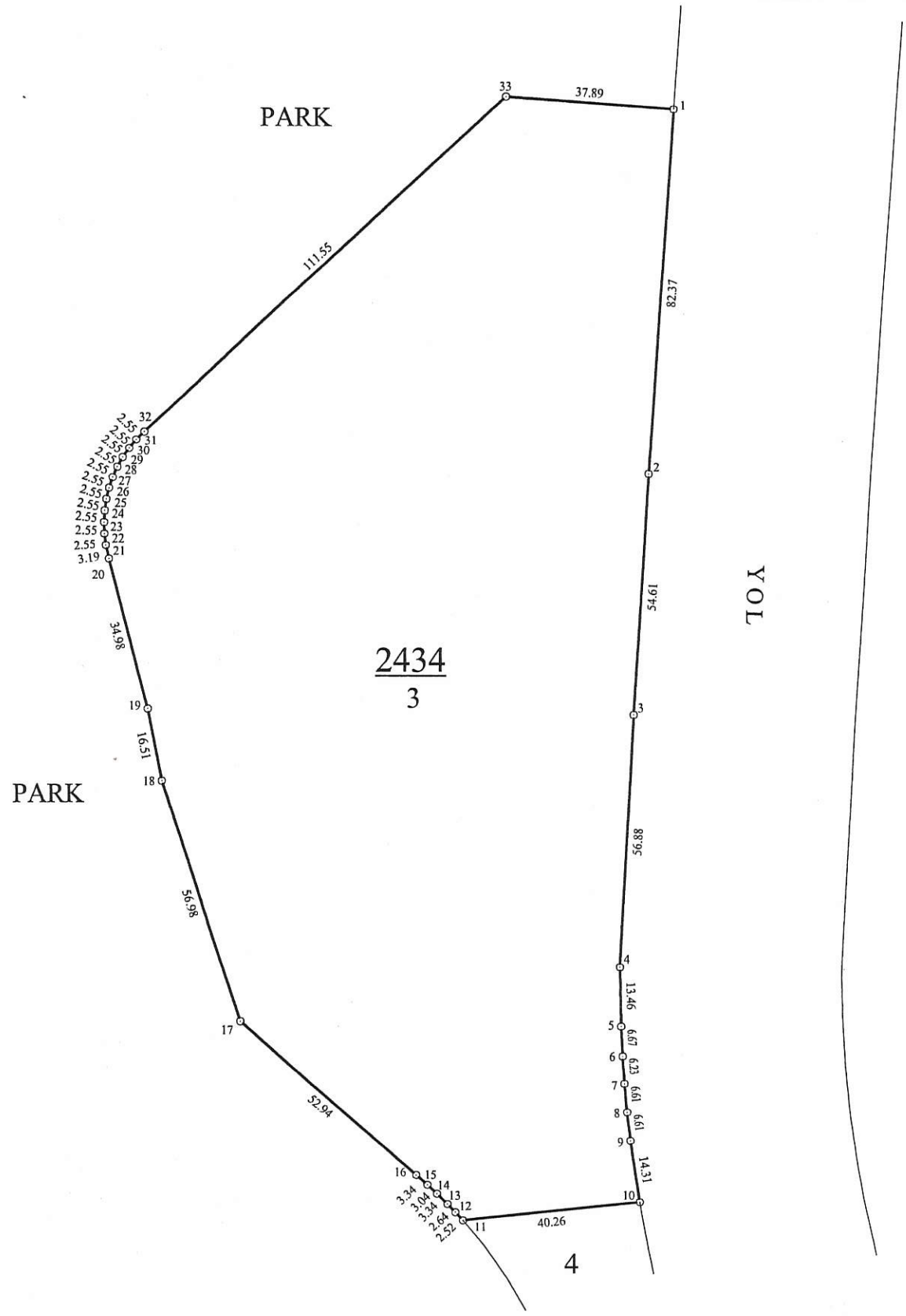

Kroki

NOT : Ölçümler TUSAGA aktif cors ile uyumlu gps ve totalstation kullanılarak yapılmıştır.
Ölçülerin hassasiyeti sayısal olarak üretilen 1/1000 ölçekli paftanın yanılma sınırı kadardır.

	Ölçü Huzurumda yapılmıştır.	Aplıkasyon Yapan		Kontrol Eden	Tasdik Olunur
Ünvanı	Taşınmaz Maliki	Teknisyen/Tekniker	Teknisyen/Tekniker	Kontrol Mühendisi (Lisanslı Büro)	Kadastro Müdürü Lisanslı Müh.
Adı Soyadı	TEM: YAHYA KÖSE	FURKAN YÜKSEL ÖZTÜRK	MUSTAFA BURAK KOP	AHMET MURAT BAŞAR	Edin TOPCU Lisans No:58
Tarih	07.02.2025	07.02.2025	07.02.2025	07.02.2025	07.02.2025
İmza					

Parsel Köşe Noktalarının Koordinat Değerlerinin Elde ediliş yöntemlerine göre hesaplanmış olan 'MK' değerleri yazılacak

İli	İSTANBUL
İlçesi	BAŞAKŞEHİR
Mah./Köy	MAHMUTBEY
Pafta No	F21c12c3a
Ada No	2434
Parsel No	4

İstanbul Kadastro Müdürlüğü
3423-58 NOLU LİHKAB
APLİKASYON KROKİSİ

Fen Kayıt Defteri		Ücret alındısı/Döner Sermaye e-tahsilat	
Tarihi	No	Tarihi	No
07.02.2025	10	07.02.2025	65

Y ü z ö l ç ü m ü

Tapu Alanı	Yeni Hesap	Fark	Yanılma Sınırı
1652.46	1652.46	0.00	∓11.41

Kullanılan Yer Kontrol Noktaları	No	Y m	Y cm	X m	X cm

Kullanılan Yer Kontrol Noktaları	No	Y m	Y cm	X m	X cm

Aplikasyon Kontrolü (Kutupsal veya Koordinatla)

Kontrolde Kullanılan Yer Kontrol Noktaları (X) Işaretiyle Belirtilecektir.

Parsel Köşe Noktası Koordinatla kontrol Aplikasyon Parsel Köşe Nokta No	İki Apl.Farkı (cm)	Durulan Nokta	Bakılan Nokta	Yatay Açı	Yatay Uzunluk

Parsel Köşe Koordinatları ITRF96

NoktaNo	Y	X
1	402723.20	4553685.13
2	402723.83	4553681.22
3	402725.07	4553674.39
4	402726.26	4553668.56
5	402727.90	4553661.26
6	402729.36	4553655.37
7	402730.92	4553649.51
8	402732.59	4553643.68
9	402734.36	4553637.89
10	402722.70	4553629.21
11	402721.34	4553628.36
12	402719.47	4553627.62
13	402717.50	4553627.27
14	402715.49	4553627.32
15	402713.54	4553627.76
16	402711.71	4553628.59
17	402710.08	4553629.77
18	402708.73	4553631.24
19	402707.69	4553632.96
20	402707.02	4553634.85
21	402706.28	4553637.69
22	402705.05	4553641.90
23	402702.91	4553648.18
24	402701.19	4553652.36
25	402699.03	4553656.93
26	402697.36	4553660.22
27	402695.35	4553663.85
28	402693.19	4553667.42
29	402688.47	4553674.33
30	402686.01	4553677.53
31	402683.16	4553680.95

Kutupsal Aplikasyon Ölçüleri

Durulan	Bakılan	Yatay Açı	Uzaklık

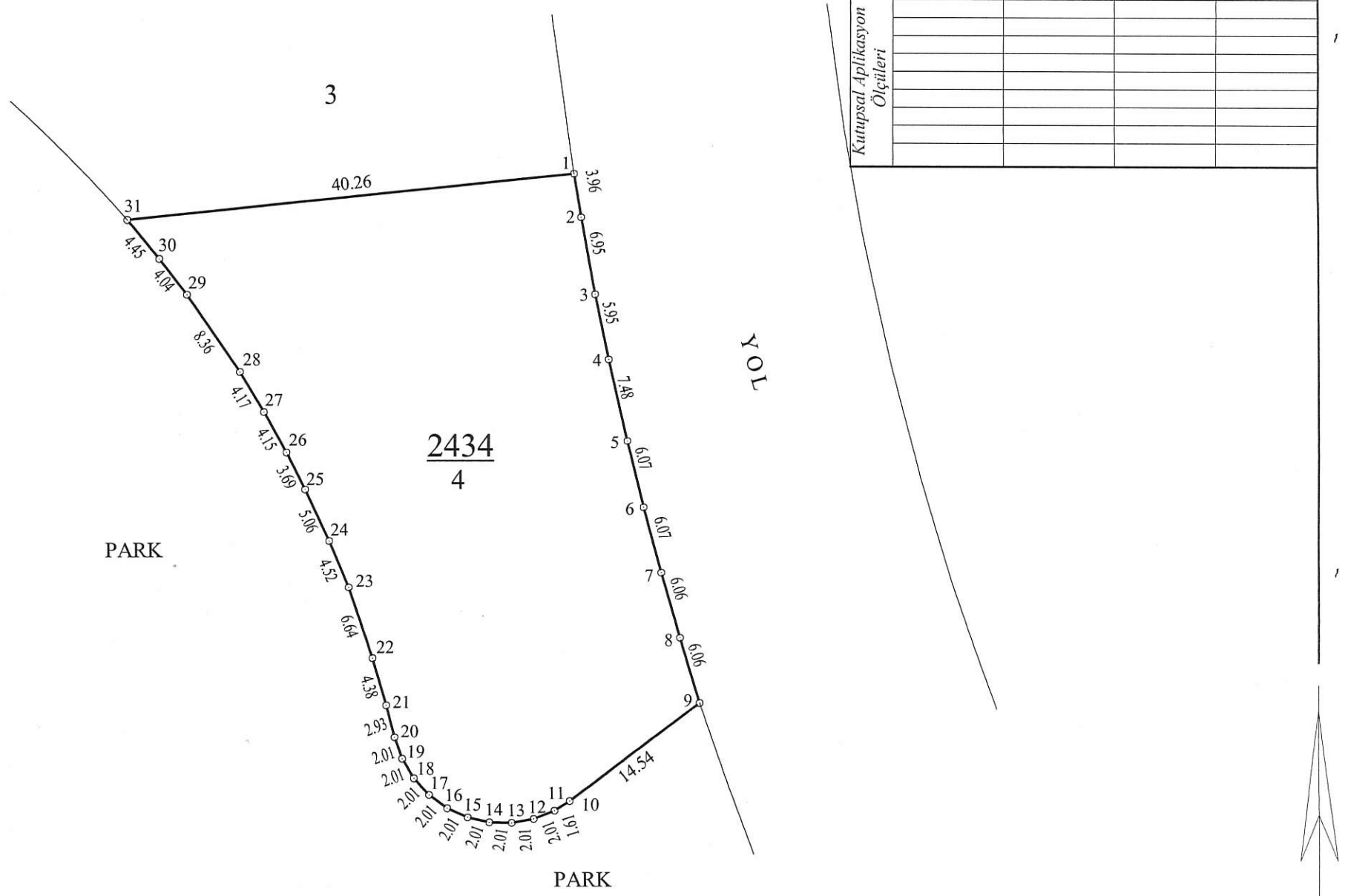

Kroki

NOT : Ölçümler TUSAGA aktif cors ile uyumlu gps ve totalstation kullanılarak yapılmıştır.
Ölçülerin hassasiyeti sayısal olarak üretilen 1/1000 ölçekli paftanın yanılma sınırı kadardır.

	Ölçü Huzurumda yapılmıştır.	Aplıkasyon Yapan		Kontrol Eden	Tasdik Olunur
Ünvanı	Taşınmaz Maliki	Teknisyen/Tekniker	Teknisyen/Tekniker	Kontrol Mühendisi (Lisanslı Büro)	Kadastro Müdürü Lisanslı Müh.
Adı Soyadı	TEM: YAHYA KÖSE	FURKAN YÜKSEL ÖZTÜRK	MUSTAFA BURAK KOP	AHMET MURAT BAŞAR	Ergün TOPCU Lisans No:58
Tarih	07.02.2025	07.02.2025	07.02.2025	07.02.2025	07.02.2025
İmza					

Parsel Köşe Noktalarının Koordinat Değerlerinin Elde ediliş yöntemlerine göre hesaplanmış olan 'MK' değerleri yazılacak

İli	İSTANBUL
İlçesi	BAŞAKŞEHİR
Mah./Köy	MAHMUTBEY
Pafta No	F21c12c3b
Ada No	2435
Parsel No	1

İstanbul Kadastro Müdürlüğü
3423-58 NOLU LİHKAB
APLİKASYON KROKİSİ

Fen Kayıt Defteri		Ücret alındısı/Döner Sermaye e-tahsilat	
Tarihi	No	Tarihi	No
07.02.2025	11	07.02.2025	66

Y ü z ö l ç ü m ü			
Tapu Alanı	Yeni Hesap	Fark	Yanılma Sınırı
1634.12	1634.12	0.00	∓11.34

Kullanılan Yer Kontrol Noktaları	No	Y m	Y cm	X m	X cm

Kullanılan Yer Kontrol Noktaları	No	Y m	Y cm	X m	X cm

Parsel Köşe Koordinatları ITRF96

NoktaNo	Y	X
1	402891.80	4553329.54
2	402908.17	4553342.90
3	402909.82	4553344.00
4	402911.66	4553344.75
5	402913.61	4553345.12
6	402915.59	4553345.10
7	402917.54	4553344.68
8	402919.36	4553343.89
9	402920.99	4553342.76
10	402922.36	4553341.33
11	402923.91	4553338.88
12	402931.48	4553323.46
13	402942.26	4553300.00
14	402914.49	4553287.12

Aplikasyon Kontrolü (Kutupsal veya Koordinatla)

Kontrolde Kullanılan Yer Kontrol Noktaları (X) Işaretiyle Belirtilecektir.

Parsel Köşe Noktası Koordinatla kontrol Aplikasyon Parsel Köşe Nokta No	İki Apl.Farkı (cm)	Durulan Nokta	Bakılan Nokta	Yatay Açı	Yatay Uzunluk

Kutupsal Aplikasyon Ölçüleri

Durulan	Bakılan	Yatay Açı	Uzaklık

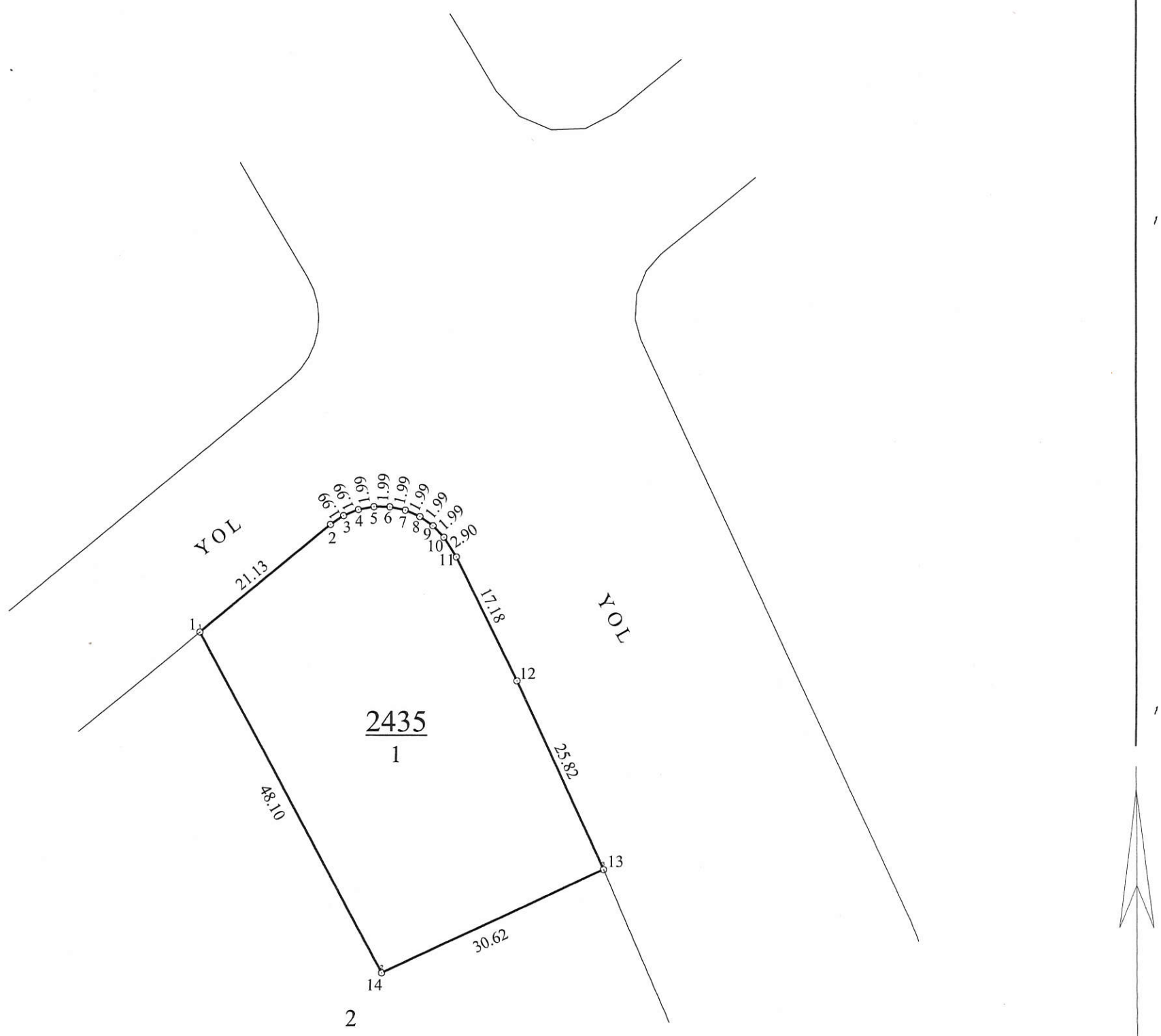

NOT : Ölçümler TUSAGA aktif cors ile uyumlu gps ve totalstation kullanılarak yapılmıştır.
Ölçülerin hassasiyeti sayısal olarak üretilen 1/1000 ölçekli paftanın yanılma sınırı kadardır.

Kroki

	Ölçü Huzurumda yapılmıştır.	Aplıkasyon Yapan		Kontrol Eden	Tasdik Olunur
Ünvanı	Taşınmaz Maliki	Teknisyen/Tekniker	Teknisyen/Tekniker	Kontrol Mühendisi (Lisanslı Büro)	Kadastro Müdürü Lisanslı Müh.
Adı Soyadı	TEM: YAHYA KÖSE	FURKAN YÜKSEL ÖZTÜRK	MUSTAFA BURAK KOP	AHMET MURAT BAŞAR	Engin TOPCU Lisans No:58
Tarih	07.02.2025	07.02.2025	07.02.2025	07.02.2025	07.02.2025
İmza					

Parsel Köşe Noktalarının Koordinat Değerlerinin Elde ediliş yöntemlerine göre hesaplanmış olan 'MK' değerleri yazılacak

İli	İSTANBUL
İlçesi	BAŞAKŞEHİR
Mah./Köy	MAHMUTBEY
Pafta No	F21c12c3a/3b/3c
Ada No	2435
Parsel No	2

İstanbul Kadastro Müdürlüğü
3423-58 NOLU LİHKAB
APLİKASYON KROKİSİ

Fen Kayıt Defteri		Ücret alındısı/Döner Sermaye e-tahsilat	
Tarihi	No	Tarihi	No
07.02.2025	12	07.02.2025	67

Yüzölçümü			
Tapu Alanı	Yeni Hesap	Fark	Yanılma Sınırı
49107.63	49107.63	0.00	∓120.96

Kullanılan Yer Kontrol Noktaları	No	Y m	Y cm	X m	X cm

Kullanılan Yer Kontrol Noktaları	No	Y m	Y cm	X m	X cm

Aplikasyon Kontrolü (Kutupsal veya Koordinatla)

Kontrolde Kullanılan Yer Kontrol Noktaları (X) Işaretiyle Belirtilecektir.

Parsel Köşe Noktası Koordinatla kontrol Aplikasyon Parsel Köşe Nokta No	İki Apl.Farkı (cm)	Durulan Nokta	Bakılan Nokta	Yatay Açı	Yatay Uzunluk

Parsel Köşe Koordinatları ITRF96

NoktaNo	Y	X	NoktaNo	Y	X
1	402891.80	4553329.54	38	402832.99	4553062.98
2	402914.49	4553287.12	39	402831.90	4553067.88
3	402942.26	4553300.00	40	402831.03	4553072.82
4	402952.60	4553275.84	41	402830.39	4553077.79
5	402966.58	4553239.41	42	402829.98	4553082.79
6	402981.37	4553193.97	43	402829.81	4553087.80
7	402989.78	4553163.12	44	402829.86	4553092.82
8	402993.98	4553145.61	45	402830.15	4553097.82
9	402998.31	4553125.60	46	402831.02	4553105.30
10	403004.47	4553091.81	47	402831.89	4553110.24
11	403007.74	4553069.76	48	402832.69	4553113.91
12	403010.06	4553051.37	49	402834.51	4553123.70
13	403012.15	4553031.17	50	402835.35	4553127.08
14	403013.53	4553014.02	51	402842.31	4553149.53
15	402967.91	4552983.72	52	402842.88	4553151.92
16	402962.58	4552980.72	53	402843.31	4553154.43
17	402958.07	4552979.03	54	402843.61	4553157.81
18	402955.16	4552978.29	55	402843.60	4553161.21
19	402951.26	4552977.70	56	402843.28	4553164.59
20	402947.00	4552977.55	57	402842.65	4553167.93
21	402942.93	4552977.89	58	402841.72	4553171.20
22	402938.86	4552978.71	59	402840.50	4553174.37
23	402934.86	4552980.03	60	402838.99	4553177.41
24	402931.02	4552981.81	61	402837.21	4553180.31
25	402927.42	4552984.05	62	402835.17	4553183.04
26	402924.26	4552986.56	63	402832.97	4553185.48
27	402894.32	4553010.77	64	402830.74	4553187.57
28	402889.15	4553014.06	65	402818.21	4553193.54
29	402883.91	4553017.26	66	402813.77	4553195.16
30	402878.62	4553020.37	67	402787.96	4553201.89
31	402874.00	4553022.98	68	402784.88	4553203.68
32	402845.79	4553039.94	69	402782.60	4553205.57
33	402842.84	4553042.82	70	402780.36	4553208.13
34	402840.21	4553045.99	71	402778.19	4553211.91
35	402837.92	4553049.42	72	402774.12	4553219.91
36	402835.86	4553053.37	73	402771.03	4553230.90
37	402834.31	4553058.14			

Kutupsal Aplikasyon Ölçüleri

Durulan	Bakılan	Yatay Açı	Uzaklık

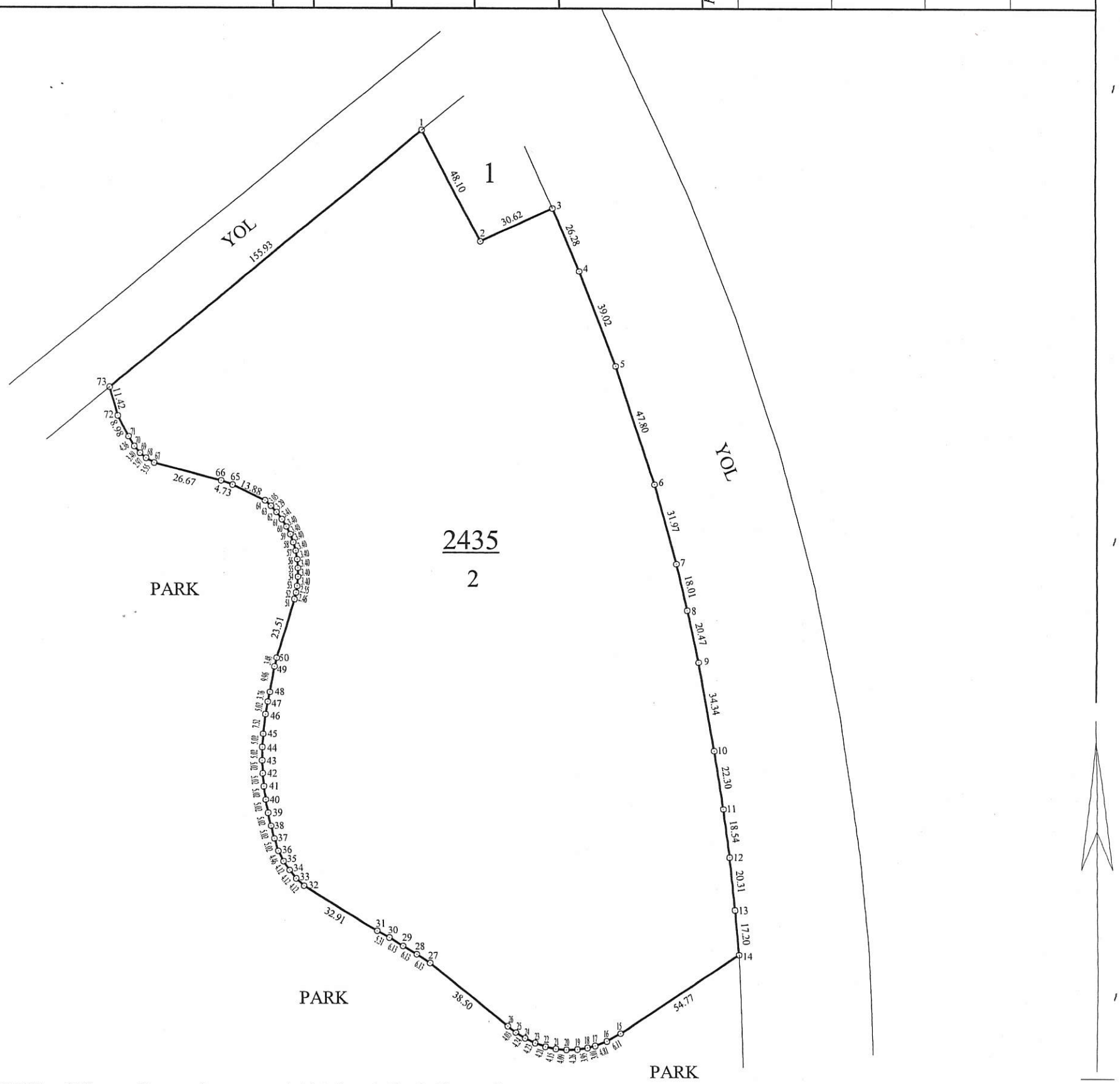

Kroki

NOT : Ölçümler TUSAGA aktif cors ile uyumlu gps ve totalstation kullanılarak yapılmıştır.
Ölçülerin hassasiyeti sayısal olarak üretilen 1/1000 ölçekli paftanın yanılma sınırı kadardır.

	Ölçü Huzurumda yapılmıştır.	Aplıkasyon Yapan		Kontrol Eden	Tasdik Olunur
Ünvanı	Taşınmaz Maliki	Teknisyen/Tekniker	Teknisyen/Tekniker	Kontrol Mühendisi (Lisanslı Büro)	Kadastro Müdürü Lisanslı Müh.
Adı Soyadı	TEM: YAHYA KÖSE	FURKAN YÜKSEL ÖZTÜRK	MUSTAFA BURAK KOP	AHMET MURAT BAŞAR	Engin TOPCU Lisans No:58
Tarih	07.02.2025	07.02.2025	07.02.2025	07.02.2025	07.02.2025
İmza					

Parsel Köşe Noktalarının Koordinat Değerlerinin Elde ediliş yöntemlerine göre hesaplanmış olan 'MK' değerleri yazılacak